


Филиал публично-правовой компании "Роскадастр" по Чувашской Республике - Чувашии
полное наименование органа регистрации прав
Выписка из Единого государственного реестра недвижимости об объекте недвижимости

Сведения о характеристиках объекта недвижимости

На основании запроса от 06.05.2024, поступившего на рассмотрение 06.05.2024, сообщаем, что согласно записям Единого государственного реестра недвижимости:

Раздел 1 Лист 1

Земельный участок			
вид объекта недвижимости			
Лист № 1 раздела 1	Всего листов раздела 1: 6	Всего разделов: 8	Всего листов выписки: 27
06.05.2024г. № КУВИ-001/2024-124728201			
Кадастровый номер:	21:01:030202:2275		
Номер кадастрового квартала:	21:01:030202		
Дата присвоения кадастрового номера:	18.03.2024		
Ранее присвоенный государственный учетный номер:	данные отсутствуют		
Местоположение:	Чувашская Республика-Чувашия, г Чебоксары		
Площадь:	7316 +/- 35		
Кадастровая стоимость, руб.:	32673182.84		
Кадастровые номера расположенных в пределах земельного участка объектов недвижимости:	21:01:000000:2057, 21:01:000000:54379, 21:01:000000:55199		
Кадастровые номера объектов недвижимости, из которых образован объект недвижимости:	21:01:030202:1464; 21:01:000000:56530		
Кадастровые номера образованных объектов недвижимости:	данные отсутствуют		
Категория земель:	Земли населенных пунктов		
Виды разрешенного использования:	Многоэтажная жилая застройка (высотная застройка)		
Сведения о кадастровом инженере:	Яценко Ирина Юрьевна, СНИЛС 12124407700, договор на выполнение кадастровых работ от 18.12.2023 № 131, дата завершения кадастровых работ: 07.02.2024		
Сведения о лесах, водных объектах и об иных природных объектах, расположенных в пределах земельного участка:	данные отсутствуют		

полное наименование должности	 ДОКУМЕНТ ПОДПИСАН ЭЛЕКТРОННОЙ ПОДПИСЬЮ Сертификат: 00ВВ056В7401СВ38D2В3576АСDС8425108 Владелец: ФЕДЕРАЛЬНАЯ СЛУЖБА ГОСУДАРСТВЕННОЙ РЕГИСТРАЦИИ, КАДАСТРА И КАРТОГРАФИИ Действителен: с 27.06.2023 по 19.09.2024	инициалы, фамилия

Земельный участок			
вид объекта недвижимости			
Лист № 2 раздела 1	Всего листов раздела 1: 6	Всего разделов: 8	Всего листов выписки: 27

06.05.2024г. № КУВИ-001/2024-124728201

Кадастровый номер:

21:01:030202:2275

Сведения о том, что земельный участок полностью расположен в границах зоны с особыми условиями использования территории, территории объекта культурного наследия, публичного сервитута:

Земельный участок полностью расположен в границах зоны с реестровым номером 21:01-6.5091 от 30.11.2023, ограничение использования земельного участка в пределах зоны: Режим хозяйственного использования территории в границах зон санитарной охраны: Выявление объектов, загрязняющих источники водоснабжения, с разработкой конкретных водоохраных мероприятий, обеспеченных источниками финансирования, подрядными организациями и согласованных с центром государственного санитарно-эпидемиологического надзора. Регулирование отведения территории для нового строительства жилых, промышленных и сельскохозяйственных объектов, а также согласование изменений технологий действующих предприятий, связанных с повышением степени опасности загрязнения сточными водами источника водоснабжения. Не допускается отведение сточных вод в зоны санитарной охраны источника водоснабжения, включая его притоки, не отвечающих гигиеническим требованиям к охране поверхностных вод. Не допускается сбрасывать в водные объекты, на поверхность ледяного покрова и водосборную территорию пульпу, снег, кубовые осадки, другие отходы и мусор, формирующиеся на территории населенных мест и производственных площадок. Не допускать мойку автотранспортных средств и других механизмов в водных объектах и на их берегах, а также проводить работы, которые могут явиться источником загрязнения вод. Проведение строительных, дноуглубительных и взрывных работ, добыча полезных ископаемых, прокладка коммуникаций, гидротехническое строительство и любые другие работы, включая реабилитационные, на водоемах и в зонах санитарной охраны проводить только при положительном заключении органов и учреждений государственной санитарно-эпидемиологической службы. Использование химических методов борьбы с эвтрофикацией водоемов допускается при условии применения препаратов, имеющих положительное санитарно-эпидемиологическое заключение государственной санитарно-эпидемиологической службы Российской Федерации. При наличии судоходства необходимо оборудование судов, дебаркадеров и брандвахт устройствами для сбора фановых и подсланевых вод и твердых отходов; оборудование на пристанях сливных станций и приемников для сбора твердых отходов. Запрещение размещения складов горюче-смазочных материалов, ядохимикатов и минеральных удобрений, накопителей промстоков, шламохранилищ и других объектов, обуславливающих опасность химического загрязнения подземных вод. Приведение территории ЗСО в соответствие с требованиями санитарного законодательства. Не допускается размещение кладбищ, скотомогильников, полей ассенизации, полей фильтрации, навозохранилищ, силосных траншей, животноводческих и птицеводческих предприятий и других объектов, обуславливающих опасность микробного загрязнения подземных вод, применение удобрений и ядохимикатов. Выполнение мероприятий по санитарному благоустройству территории населённых пунктов и других объектов (оборудование канализацией, устройство



ДОКУМЕНТ ПОДПИСАН
ЭЛЕКТРОННОЙ ПОДПИСЬЮ

Сертификат: 00BV056B7401CB38D2B3576ACDC8425108

Владелец: ФЕДЕРАЛЬНАЯ СЛУЖБА ГОСУДАРСТВЕННОЙ

РЕГИСТРАЦИИ, КАДАСТРА И КАРТОГРАФИИ

Действителен: с 27.06.2023 по 19.09.2024

полное наименование должности

инициалы, фамилия

Земельный участок			
вид объекта недвижимости			
Лист № 3 раздела 1	Всего листов раздела 1: 6	Всего разделов: 8	Всего листов выписки: 27

06.05.2024г. № КУВИ-001/2024-124728201

Кадастровый номер:

21:01:030202:2275

Сведения о том, что земельный участок полностью расположен в границах зоны с особыми условиями использования территории, территории объекта культурного наследия, публичного сервитута:

водонепроницаемых выгребов, организация отвода поверхностного стока и др.). Не производятся рубки леса главного пользования и реконструкции, а также закрепление за лесозаготовительными предприятиями древесины на корню и лесосечного фонда долгосрочного пользования. Допускаются только рубки ухода и санитарные рубки леса. Запрещается расположения стойбищ и выпаса скота, а также всякое другое использование водоема и земельных участков, лесных угодий в пределах прибрежной полосы шириной не менее 500 м, которое может привести к ухудшению качества или уменьшению количества воды источника водоснабжения. Использование источников водоснабжения в пределах второго пояса ЗСО для купания, туризма, водного спорта и рыбной ловли допускается в установленных местах при условии соблюдения гигиенических требований к охране поверхностных вод, а также гигиенических требований к зонам рекреации водных объектов. В границах второго пояса зоны санитарной охраны запрещается сброс промышленных, сельскохозяйственных, городских и ливневых сточных вод, содержание в которых химических веществ и микроорганизмов превышает установленные санитарными правилами гигиенические нормативы качества воды. Границы второго пояса ЗСО на пересечении дорог, пешеходных троп и пр. обозначаются столбами со специальными знаками., вид/наименование: Зона санитарной охраны источника питьевого и хозяйственно-бытового водоснабжения г. Новочебоксарска II пояса, тип: Зона санитарной охраны источников водоснабжения и водопроводов питьевого назначения, дата решения: 30.10.2023, номер решения: 784, наименование ОГВ/ОМСУ: Министерство природных ресурсов и экологии Чувашской Республики Земельный участок полностью расположен в границах зоны с реестровым номером 21:01-6.5075 от 29.11.2023, ограничение использования земельного участка в пределах зоны: Режим хозяйственного использования территории в границах зон санитарной охраны: Выявление объектов, загрязняющих источники водоснабжения, с разработкой конкретных водоохраных мероприятий, обеспеченных источниками финансирования, подрядными организациями и согласованных с центром государственного санитарно-эпидемиологического надзора. Регулирование отведения территории для нового строительства жилых, промышленных и сельскохозяйственных объектов, а также согласование изменений технологий действующих предприятий, связанных с повышением степени опасности загрязнения сточными водами источника водоснабжения. Не допускается отведение сточных вод в зоны санитарной охраны источника водоснабжения, включая его притоки, не отвечающих гигиеническим требованиям к охране поверхностных вод. Не допускается сбрасывать в водные объекты, на поверхность ледяного покрова и водосборную территорию пульпу, снег, кубовые осадки, другие отходы и мусор, формирующиеся на территории населенных мест и производственных площадок. Не допускать мойку автотранспортных средств и других механизмов в водных объектах и на



ДОКУМЕНТ ПОДПИСАН
ЭЛЕКТРОННОЙ ПОДПИСЬЮ

Сертификат: 00BV056B7401CB38D2B3576ACDC8425108

Владелец: ФЕДЕРАЛЬНАЯ СЛУЖБА ГОСУДАРСТВЕННОЙ

РЕГИСТРАЦИИ, КАДАСТРА И КАРТОГРАФИИ

Действителен: с 27.06.2023 по 19.09.2024

полное наименование должности

инициалы, фамилия

Земельный участок			
вид объекта недвижимости			
Лист № 4 раздела 1	Всего листов раздела 1: 6	Всего разделов: 8	Всего листов выписки: 27
06.05.2024г. № КУВИ-001/2024-124728201			
Кадастровый номер:		21:01:030202:2275	
Сведения о том, что земельный участок полностью расположен в границах зоны с особыми условиями использования территории, территории объекта культурного наследия, публичного сервитута:		их берегах, а также проводить работы, которые могут явиться источником загрязнения вод. Проведение строительных, дноуглубительных и взрывных работ, добыча полезных ископаемых, прокладка коммуникаций, гидротехническое строительство и любые другие работы, включая реабилитационные, на водоемах и в зонах санитарной охраны проводить только при положительном заключении органов и учреждений государственной санитарно-эпидемиологической службы. Использование химических методов борьбы с эвтрофикацией водоемов допускается при условии применения препаратов, имеющих положительное санитарно-эпидемиологическое заключение государственной санитарно-эпидемиологической службы Российской Федерации. При наличии судоходства необходимо оборудование судов, дебаркадеров и брандвахт устройствами для сбора фановых и подсланевых вод и твердых отходов; оборудование на пристанях сливных станций и приемников для сбора твердых отходов., вид/наименование: Зона санитарной охраны источника питьевого и хозяйственно-бытового водоснабжения г. Новочебоксарска III пояса, тип: Зона санитарной охраны источников водоснабжения и водопроводов питьевого назначения, дата решения: 30.10.2023, номер решения: 784, наименование ОГВ/ОМСУ: Министерство природных ресурсов и экологии Чувашской Республики	
Сведения о том, что земельный участок расположен в границах особой экономической зоны, территории опережающего развития, зоны территориального развития в Российской Федерации, игорной зоны:		данные отсутствуют	
Сведения о том, что земельный участок расположен в границах особо охраняемой природной территории, Байкальской природной территории и ее экологических зон, лесопарковом зеленом поясе, охотничьего угодья, лесничества:		данные отсутствуют	
Сведения о расположении земельного участка и (или) расположенного на нем объекта недвижимости в границах территории, в отношении которой принято решение о резервировании земель для государственных или муниципальных нужд:		данные отсутствуют	
Сведения о результатах проведения государственного земельного надзора:		данные отсутствуют	
Сведения о расположении земельного участка в границах территории, в отношении которой утвержден проект межевания территории:		данные отсутствуют	
Условный номер земельного участка:		данные отсутствуют	



ДОКУМЕНТ ПОДПИСАН
ЭЛЕКТРОННОЙ ПОДПИСЬЮ

Сертификат: 00ВВ056В7401СВ38D2В3576АСDС8425108

Владелец: ФЕДЕРАЛЬНАЯ СЛУЖБА ГОСУДАРСТВЕННОЙ
РЕГИСТРАЦИИ, КАДАСТРА И КАРТОГРАФИИ
Действителен: с 27.06.2023 по 19.09.2024

полное наименование должности

инициалы, фамилия

Земельный участок			
вид объекта недвижимости			
Лист № 5 раздела 1	Всего листов раздела 1: 6	Всего разделов: 8	Всего листов выписки: 27
06.05.2024г. № КУВИ-001/2024-124728201			
Кадастровый номер:		21:01:030202:2275	
Сведения о принятии акта и (или) заключении договора, предусматривающих предоставление в соответствии с земельным законодательством исполнительным органом государственным органом власти или органом местного самоуправления, находящегося в государственной или муниципальной собственности земельного участка для строительства наемного дома социального использования или наемного дома коммерческого использования:	данные отсутствуют		
Сведения о том, что земельный участок или земельные участки образованы на основании решения об изъятии земельного участка и (или) расположенного на нем объекта недвижимости для государственных или муниципальных нужд:	данные отсутствуют		
Сведения о том, что земельный участок образован из земель или земельного участка, государственная собственность на которые не разграничена:	данные отсутствуют		
Сведения о наличии земельного спора о местоположении границ земельных участков:	данные отсутствуют		
Статус записи об объекте недвижимости:	Сведения об объекте недвижимости имеют статус "актуальные"		
Особые отметки:	<p>Граница земельного участка состоит из 2 контуров. Учетные номера контуров и их площади: 1 - 7043.85 кв.м, 2 - 272.3 кв.м. Для данного земельного участка обеспечен доступ посредством земельного участка (земельных участков) с кадастровым номером (кадастровыми номерами): 21:01:000000:57210, 21:01:000000:57211, 21:01:000000:57210, 21:01:000000:57211. Посредством данного земельного участка обеспечен доступ к земельному участку (земельным участкам) с кадастровым номером (кадастровыми номерами): 21:01:030202:2278. Сведения об ограничениях права на объект недвижимости, обременениях данного объекта, не зарегистрированных в реестре прав, ограничений прав и обременений недвижимого имущества: вид ограничения (обременения): ограничения прав на земельный участок, предусмотренные статьей 56 Земельного кодекса Российской Федерации; срок действия: с 18.03.2024; реквизиты документа-основания: приказ "Об установлении зоны санитарной охраны источников поверхностного источника питьевого и хозяйственно-бытового водоснабжения г. Новочебоксарска Чувашской Республики" от 30.10.2023 № 784 выдан: Министерство природных ресурсов и экологии Чувашской Республики. вид ограничения (обременения): ограничения прав на земельный участок, предусмотренные статьей 56 Земельного кодекса Российской Федерации; срок действия: с 18.03.2024; реквизиты документа-основания:</p>		



ДОКУМЕНТ ПОДПИСАН
ЭЛЕКТРОННОЙ ПОДПИСЬЮ

Сертификат: 00BV056B7401CB38D2B3576ACDC8425108

Владелец: ФЕДЕРАЛЬНАЯ СЛУЖБА ГОСУДАРСТВЕННОЙ
РЕГИСТРАЦИИ, КАДАСТРА И КАРТОГРАФИИ
Действителен: с 27.06.2023 по 19.09.2024

полное наименование должности

инициалы, фамилия

Земельный участок			
вид объекта недвижимости			
Лист № 6 раздела 1	Всего листов раздела 1: 6	Всего разделов: 8	Всего листов выписки: 27
06.05.2024г. № КУВИ-001/2024-124728201			
Кадастровый номер:		21:01:030202:2275	
		<p>описание местоположения границ объекта от 05.06.2020 № б/н; распоряжение от 19.03.2020 № 211-р выдан: Кабинет министров ЧР. вид ограничения (обременения): ограничения прав на земельный участок, предусмотренные статьей 56 Земельного кодекса Российской Федерации; срок действия: с 18.03.2024; реквизиты документа-основания: распоряжение Кабинета Министров Чувашской Республики от 05.10.2023 № 1139-р выдан: Кабинет Министров Чувашской Республики. вид ограничения (обременения): ограничения прав на земельный участок, предусмотренные статьей 56 Земельного кодекса Российской Федерации; срок действия: с 18.03.2024; реквизиты документа-основания: приказ "Об установлении зоны санитарной охраны источников поверхностного источника питьевого и хозяйственно-бытового водоснабжения г. Новочебоксарска Чувашской Республики" от 30.10.2023 № 784 выдан: Министерство природных ресурсов и экологии Чувашской Республики. вид ограничения (обременения): ограничения прав на земельный участок, предусмотренные статьей 56 Земельного кодекса Российской Федерации; срок действия: с 27.04.2024; реквизиты документа-основания: описание местоположения границ от 25.04.2024 № б/н; приказ "О типовых правилах охраны коммунальных тепловых сетей" от 17.08.1992 № 197 выдан: Минстрой РФ.</p>	
Получатель выписки:		Улянды Наталия Вячеславовна	

полное наименование должности	 ДОКУМЕНТ ПОДПИСАН ЭЛЕКТРОННОЙ ПОДПИСЬЮ Сертификат: 00BV056B7401CB38D2B3576ACDC8425108 Владелец: ФЕДЕРАЛЬНАЯ СЛУЖБА ГОСУДАРСТВЕННОЙ РЕГИСТРАЦИИ, КАДАСТРА И КАРТОГРАФИИ Действителен: с 27.06.2023 по 19.09.2024	инициалы, фамилия
-------------------------------	---	-------------------

Выписка из Единого государственного реестра недвижимости об объекте недвижимости
Сведения о зарегистрированных правах

Земельный участок			
вид объекта недвижимости			
Лист № 1 раздела 2	Всего листов раздела 2: 2	Всего разделов: 8	Всего листов выписки: 27
06.05.2024г. № КУВИ-001/2024-124728201			
Кадастровый номер:		21:01:030202:2275	
1	Правообладатель (правообладатели):	1.1	ОБЩЕСТВО С ОГРАНИЧЕННОЙ ОТВЕТСТВЕННОСТЬЮ "СПЕЦИАЛИЗИРОВАННЫЙ ЗАСТРОЙЩИК "ОТДЕЛФИНСТРОЙ И ПАРТНЕРЫ", ИНН: 2130097685
	Сведения о возможности предоставления третьим лицам персональных данных физического лица:	1.1.1	данные отсутствуют
2	Вид, номер, дата и время государственной регистрации права:	2.1	Собственность 21:01:030202:2275-21/042/2024-1 18.03.2024 08:14:50
3	Сведения об осуществлении государственной регистрации сделки, права без необходимого в силу закона согласия третьего лица, органа:	3.1	данные отсутствуют
4	Ограничение прав и обременение объекта недвижимости:	не зарегистрировано	
5	Договоры участия в долевом строительстве:	не зарегистрировано	
6	Заявленные в судебном порядке права требования:	данные отсутствуют	
7	Сведения о возможности предоставления третьим лицам персональных данных физического лица	данные отсутствуют	
8	Сведения о возражении в отношении зарегистрированного права:	данные отсутствуют	
9	Сведения о наличии решения об изъятии объекта недвижимости для государственных и муниципальных нужд:	данные отсутствуют	
10	Сведения о невозможности государственной регистрации без личного участия правообладателя или его законного представителя:	данные отсутствуют	
11	Правопритязания и сведения о наличии поступивших, но не рассмотренных заявлений о проведении государственной регистрации права (перехода, прекращения права), ограничения права или обременения объекта недвижимости, сделки в отношении объекта недвижимости:	отсутствуют	



ДОКУМЕНТ ПОДПИСАН
ЭЛЕКТРОННОЙ ПОДПИСЬЮ

Сертификат: 00BV056B7401CB38D2B3576ACDC8425108

Владелец: ФЕДЕРАЛЬНАЯ СЛУЖБА ГОСУДАРСТВЕННОЙ
РЕГИСТРАЦИИ, КАДАСТРА И КАРТОГРАФИИ
Действителен: с 27.06.2023 по 19.09.2024

полное наименование должности

инициалы, фамилия

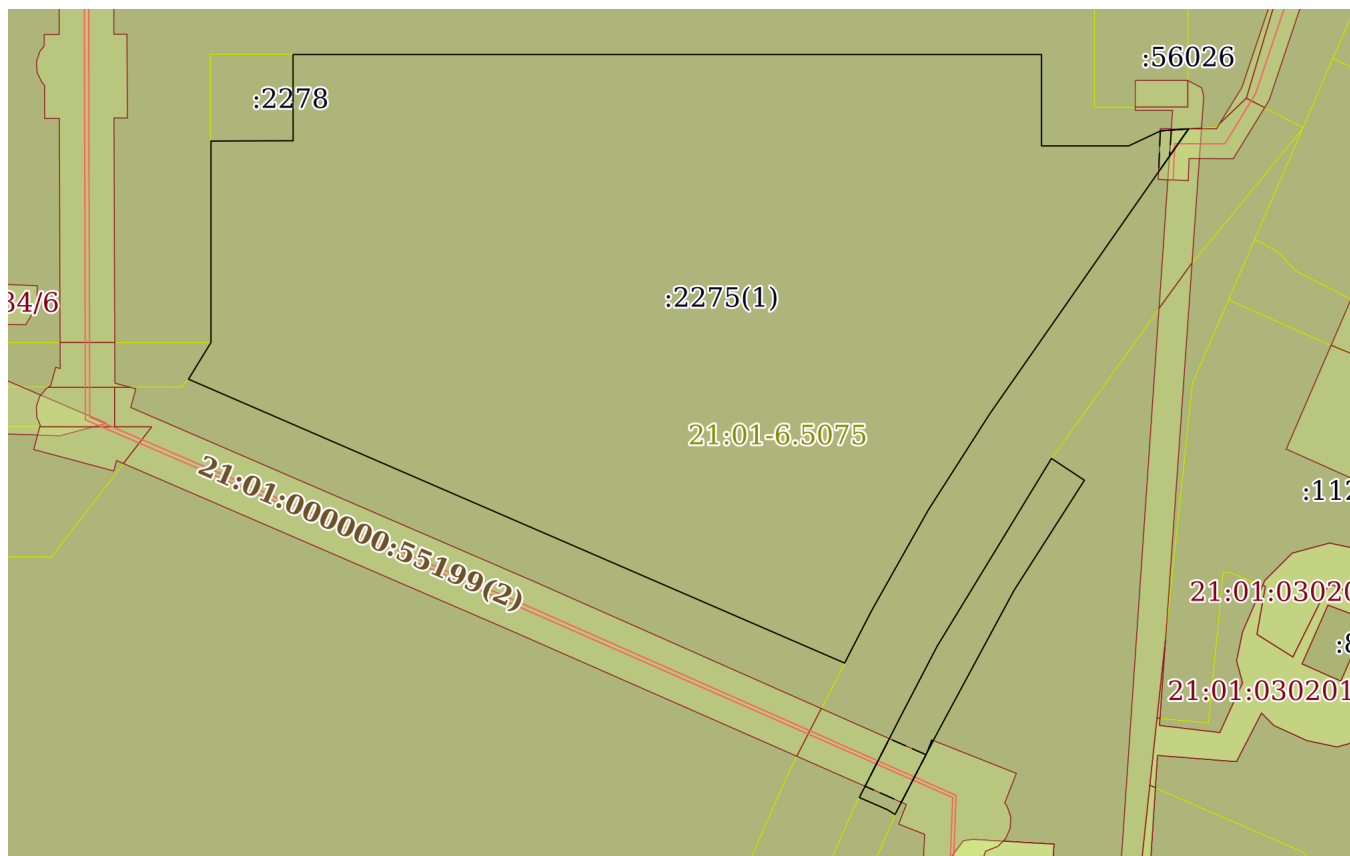
Земельный участок			
вид объекта недвижимости			
Лист № 2 раздела 2	Всего листов раздела 2: 2	Всего разделов: 8	Всего листов выписки: 27
06.05.2024г. № КУВИ-001/2024-124728201			
Кадастровый номер:		21:01:030202:2275	
11	Сведения о невозможности государственной регистрации перехода, прекращения, ограничения права на земельный участок из земель сельскохозяйственного назначения:	данные отсутствуют	

полное наименование должности	 ДОКУМЕНТ ПОДПИСАН ЭЛЕКТРОННОЙ ПОДПИСЬЮ Сертификат: 00ВВ056В7401СВ38D2В3576АСDС8425108 Владелец: ФЕДЕРАЛЬНАЯ СЛУЖБА ГОСУДАРСТВЕННОЙ РЕГИСТРАЦИИ, КАДАСТРА И КАРТОГРАФИИ Действителен: с 27.06.2023 по 19.09.2024	инициалы, фамилия
-------------------------------	---	-------------------

Выписка из Единого государственного реестра недвижимости об объекте недвижимости
Описание местоположения земельного участка

Земельный участок			
вид объекта недвижимости			
Лист № 1 раздела 3	Всего листов раздела 3: 3	Всего разделов: 8	Всего листов выписки: 27
06.05.2024г. № КУВИ-001/2024-124728201			
Кадастровый номер:		21:01:030202:2275	

План (чертеж, схема) земельного участка



Масштаб 1:1000

Условные обозначения:



ДОКУМЕНТ ПОДПИСАН
ЭЛЕКТРОННОЙ ПОДПИСЬЮ

Сертификат: 00ВВ056В7401СВ38D2В3576АСDС8425108

Владелец: ФЕДЕРАЛЬНАЯ СЛУЖБА ГОСУДАРСТВЕННОЙ
РЕГИСТРАЦИИ, КАДАСТРА И КАРТОГРАФИИ
Действителен: с 27.06.2023 по 19.09.2024

полное наименование должности

инициалы, фамилия

Земельный участок

вид объекта недвижимости

Лист № 2 раздела 3

Всего листов раздела 3: 3

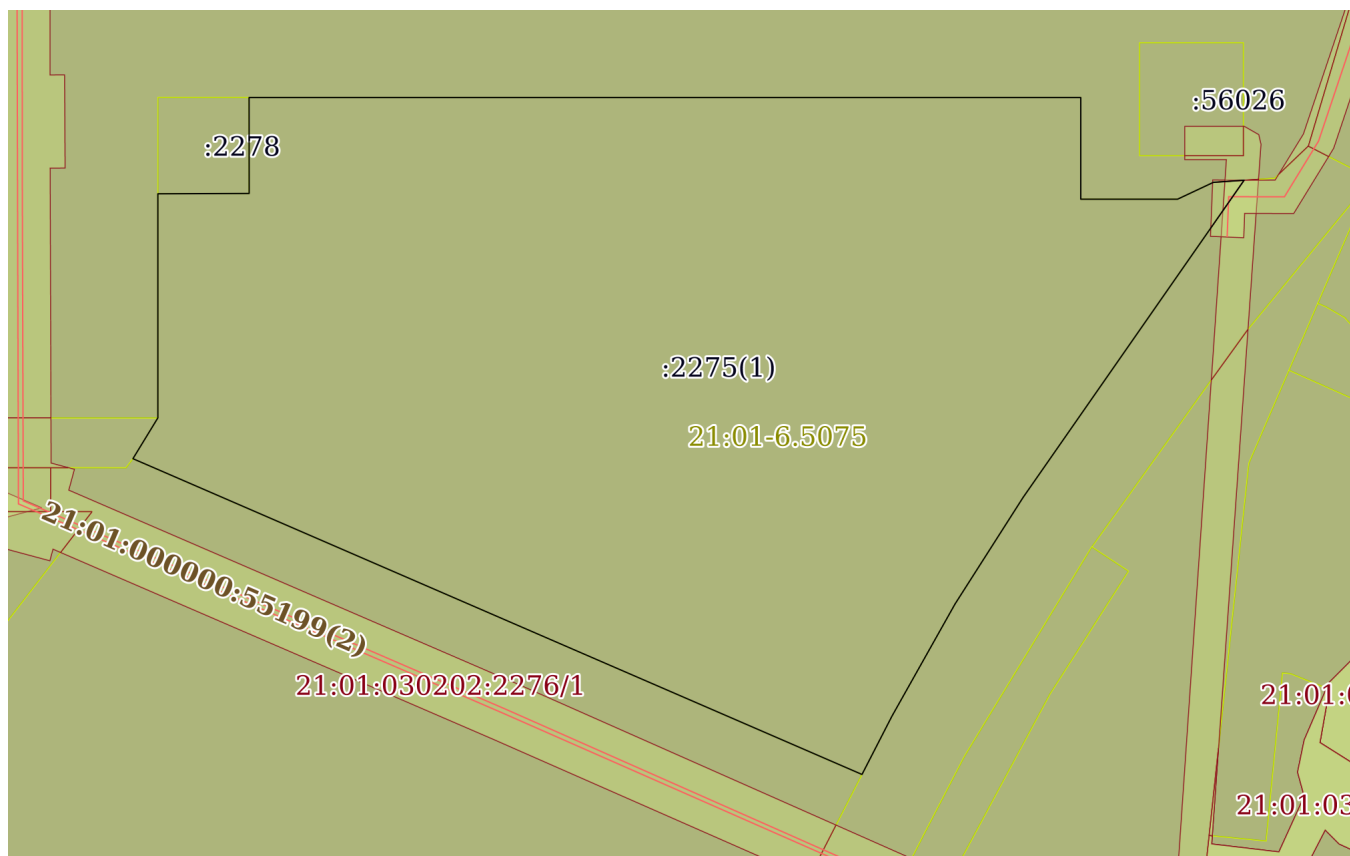
Всего разделов: 8

Всего листов выписки: 27

06.05.2024г. № КУВИ-001/2024-124728201

Кадастровый номер:

21:01:030202:2275



Масштаб 1:900

Условные обозначения:



ДОКУМЕНТ ПОДПИСАН
ЭЛЕКТРОННОЙ ПОДПИСЬЮ

Сертификат: 00ВВ056В7401СВ38D2В3576АСDС8425108

Владелец: ФЕДЕРАЛЬНАЯ СЛУЖБА ГОСУДАРСТВЕННОЙ

РЕГИСТРАЦИИ, КАДАСТРА И КАРТОГРАФИИ

Действителен: с 27.06.2023 по 19.09.2024

полное наименование должности

инициалы, фамилия

Земельный участок

вид объекта недвижимости

Лист № 3 раздела 3

Всего листов раздела 3: 3

Всего разделов: 8

Всего листов выписки: 27

06.05.2024г. № КУВИ-001/2024-124728201

Кадастровый номер:

21:01:030202:2275



Масштаб 1:500

Условные обозначения:



ДОКУМЕНТ ПОДПИСАН
ЭЛЕКТРОННОЙ ПОДПИСЬЮ

Сертификат: 00ВВ056В7401СВ38D2В3576АСDC8425108

Владелец: ФЕДЕРАЛЬНАЯ СЛУЖБА ГОСУДАРСТВЕННОЙ
РЕГИСТРАЦИИ, КАДАСТРА И КАРТОГРАФИИ
Действителен: с 27.06.2023 по 19.09.2024

полное наименование должности

инициалы, фамилия

Выписка из Единого государственного реестра недвижимости об объекте недвижимости

Описание местоположения земельного участка

Земельный участок			
вид объекта недвижимости			
Лист № 1 раздела 3.1	Всего листов раздела 3.1: 2	Всего разделов: 8	Всего листов выписки: 27
06.05.2024г. № КУВИ-001/2024-124728201			
Кадастровый номер:		21:01:030202:2275	

Описание местоположения границ земельного участка							
№ п/п	Номер точки		Дирекционный угол	Горизонтальное проложение, м	Описание закрепления на местности	Кадастровые номера смежных участков	Сведения об адресах правообладателей смежных земельных участков
	начальная	конечная					
1	2	3	4	5	6	7	8
1	1.1.1	1.1.2	123°27.0'	5.3	данные отсутствуют	21:01:000000:57209	адрес отсутствует
2	1.1.2	1.1.3	212°34.9'	17.49	данные отсутствуют	21:01:000000:57209	адрес отсутствует
3	1.1.3	1.1.4	208°17.9'	20.84	данные отсутствуют	21:01:000000:57209	адрес отсутствует
4	1.1.4	1.1.5	208°6.8'	1.66	данные отсутствуют	21:01:000000:57209	адрес отсутствует
5	1.1.5	1.1.6	207°19.1'	11.55	данные отсутствуют	21:01:000000:57209	адрес отсутствует
6	1.1.6	1.1.7	301°36.5'	1.22	данные отсутствуют	21:01:030202:2276(2)	адрес отсутствует
7	1.1.7	1.1.8	293°29.6'	4.09	данные отсутствуют	21:01:030202:2276(2)	адрес отсутствует
8	1.1.8	1.1.9	26°58.8'	11.73	данные отсутствуют	21:01:000000:57210	адрес отсутствует
9	1.1.9	1.1.10	27°26.5'	11.11	данные отсутствуют	21:01:000000:57210	адрес отсутствует
10	1.1.10	1.1.1	31°19.9'	29.44	данные отсутствуют	21:01:000000:57210	адрес отсутствует
11	2.1.1	2.1.2	89°47.5'	11.01	данные отсутствуют	21:01:030202:2278	адрес отсутствует
12	2.1.2	2.1.3	359°57.0'	11.56	данные отсутствуют	21:01:030202:2278	адрес отсутствует
13	2.1.3	2.1.4	90°0.0'	81.5	данные отсутствуют	21:01:030202:1462(1)	адрес отсутствует
14	2.1.4	2.1.5	90°0.0'	18.83	данные отсутствуют	21:01:030202:1462(1)	адрес отсутствует
15	2.1.5	2.1.6	180°0.0'	12.25	данные отсутствуют	21:01:030202:1462(1)	адрес отсутствует
16	2.1.6	2.1.7	90°0.0'	11.68	данные отсутствуют	21:01:030202:1462(1)	адрес отсутствует
17	2.1.7	2.1.8	64°49.9'	4.77	данные отсутствуют	21:01:030202:1462(1)	адрес отсутствует
18	2.1.8	2.1.9	86°8.1'	3.71	данные отсутствуют	21:01:030202:1462(1)	адрес отсутствует
19	2.1.9	2.1.10	214°53.5'	14.02	данные отсутствуют	21:01:000000:57210	адрес отсутствует
20	2.1.10	2.1.11	214°53.1'	32.57	данные отсутствуют	21:01:000000:57210	адрес отсутствует
21	2.1.11	2.1.12	212°35.2'	15.26	данные отсутствуют	21:01:000000:57210	адрес отсутствует
22	2.1.12	2.1.13	209°22.4'	15.51	данные отсутствуют	21:01:000000:57210	адрес отсутствует



ДОКУМЕНТ ПОДПИСАН
ЭЛЕКТРОННОЙ ПОДПИСЬЮ

Сертификат: 00BV056B7401CB38D2B3576ACDC8425108

Владелец: ФЕДЕРАЛЬНАЯ СЛУЖБА ГОСУДАРСТВЕННОЙ

РЕГИСТРАЦИИ, КАДАСТРА И КАРТОГРАФИИ

Действителен: с 27.06.2023 по 19.09.2024

полное наименование должности

инициалы, фамилия

Земельный участок

вид объекта недвижимости

Лист № 2 раздела 3.1

Всего листов раздела 3.1: 2

Всего разделов: 8

Всего листов выписки: 27

06.05.2024г. № КУВИ-001/2024-124728201

Кадастровый номер:

21:01:030202:2275

1	2	3	4	5	6	7	8
23	2.1.13	2.1.14	207°12.8`	7.89	данные отсутствуют	21:01:000000:57210	адрес отсутствует
24	2.1.14	2.1.15	293°24.1`	92.55	данные отсутствуют	21:01:030202:2276(1)	адрес отсутствует
25	2.1.15	2.1.16	293°21.5`	3.28	данные отсутствуют	21:01:030202:2276(1)	адрес отсутствует
26	2.1.16	2.1.17	31°27.5`	5.77	данные отсутствуют	21:01:030202:2280	адрес отсутствует
27	2.1.17	2.1.1	0°0.0`	27.01	данные отсутствуют	21:01:030202:1462(1)	адрес отсутствует



ДОКУМЕНТ ПОДПИСАН
ЭЛЕКТРОННОЙ ПОДПИСЬЮ

Сертификат: 00ВВ056В7401СВ38D2В3576АСDС8425108

Владелец: ФЕДЕРАЛЬНАЯ СЛУЖБА ГОСУДАРСТВЕННОЙ

РЕГИСТРАЦИИ, КАДАСТРА И КАРТОГРАФИИ

Действителен: с 27.06.2023 по 19.09.2024

полное наименование должности

инициалы, фамилия

Выписка из Единого государственного реестра недвижимости об объекте недвижимости

Описание местоположения земельного участка

Земельный участок			
вид объекта недвижимости			
Лист № 1 раздела 3.2	Всего листов раздела 3.2: 2	Всего разделов: 8	Всего листов выписки: 27
06.05.2024г. № КУВИ-001/2024-124728201			
Кадастровый номер:		21:01:030202:2275	

Сведения о характерных точках границы земельного участка				
Система координат МСК-21, зона 1				
Номер точки	Координаты, м		Описание закрепления на местности	Средняя квадратичная погрешность определения координат характерных точек границ земельного участка, м
	X	Y		
1	2	3	4	5
1	410152.44	1233366.81	-	0.1
2	410152.48	1233377.82	-	0.1
3	410164.04	1233377.81	-	0.1
4	410164.04	1233459.31	-	0.1
5	410164.04	1233478.14	-	0.1
6	410151.79	1233478.14	-	0.1
7	410151.79	1233489.82	-	0.1
8	410153.82	1233494.14	-	0.1
9	410154.07	1233497.84	-	0.1
10	410142.57	1233489.82	-	0.1
11	410115.85	1233471.19	-	0.1
12	410102.99	1233462.97	-	0.1
13	410089.47	1233455.36	-	0.1
14	410082.45	1233451.75	-	0.1
15	410119.21	1233366.81	-	0.1
16	410120.51	1233363.8	-	0.1
17	410125.43	1233366.81	-	0.1
1	410152.44	1233366.81	-	0.1
1	410109.88	1233479.47	-	0.1
2	410106.96	1233483.89	-	0.1
3	410092.22	1233474.47	-	0.1
4	410073.87	1233464.59	-	0.1



ДОКУМЕНТ ПОДПИСАН
ЭЛЕКТРОННОЙ ПОДПИСЬЮ

Сертификат: 00BV056B7401CB38D2B3576ACDC8425108

Владелец: ФЕДЕРАЛЬНАЯ СЛУЖБА ГОСУДАРСТВЕННОЙ
РЕГИСТРАЦИИ, КАДАСТРА И КАРТОГРАФИИ
Действителен: с 27.06.2023 по 19.09.2024

полное наименование должности

инициалы, фамилия

Земельный участок

вид объекта недвижимости

Лист № 2 раздела 3.2

Всего листов раздела 3.2: 2

Всего разделов: 8

Всего листов выписки: 27

06.05.2024г. № КУВИ-001/2024-124728201

Кадастровый номер:

21:01:030202:2275

1	2	3	4	5
5	410072.41	1233463.81	-	0.1
6	410062.15	1233458.51	-	0.1
7	410062.79	1233457.47	-	0.1
8	410064.42	1233453.72	-	0.1
9	410074.87	1233459.04	-	0.1
10	410084.73	1233464.16	-	0.1
1	410109.88	1233479.47	-	0.1



ДОКУМЕНТ ПОДПИСАН
ЭЛЕКТРОННОЙ ПОДПИСЬЮ

Сертификат: 00ВВ056В7401СВ38D2В3576АСDС8425108

Владелец: ФЕДЕРАЛЬНАЯ СЛУЖБА ГОСУДАРСТВЕННОЙ

РЕГИСТРАЦИИ, КАДАСТРА И КАРТОГРАФИИ

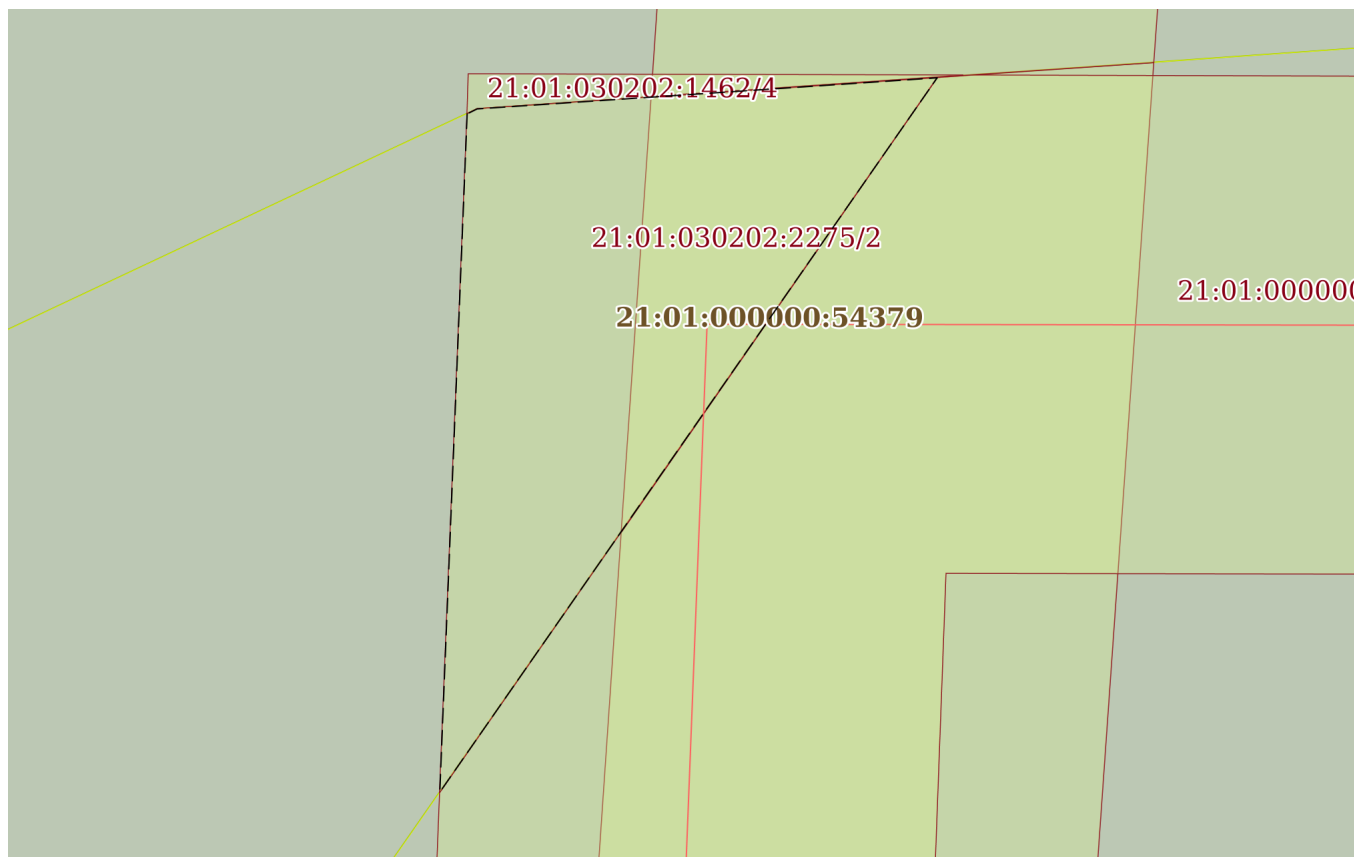
Действителен: с 27.06.2023 по 19.09.2024

полное наименование должности

инициалы, фамилия

Выписка из Единого государственного реестра недвижимости об объекте недвижимости
Сведения о частях земельного участка

Земельный участок			
вид объекта недвижимости			
Лист № 1 раздела 4	Всего листов раздела 4: 3	Всего разделов: 8	Всего листов выписки: 27
06.05.2024г. № КУВИ-001/2024-124728201			
Кадастровый номер:		21:01:030202:2275	
План (чертеж, схема) части земельного участка		Учетный номер части: 21:01:030202:2275/1	



Масштаб 1:60	Условные обозначения:
--------------	-----------------------



ДОКУМЕНТ ПОДПИСАН
ЭЛЕКТРОННОЙ ПОДПИСЬЮ

Сертификат: 00ВВ056В7401СВ38D2В3576АСDC8425108
Владелец: ФЕДЕРАЛЬНАЯ СЛУЖБА ГОСУДАРСТВЕННОЙ
РЕГИСТРАЦИИ, КАДАСТРА И КАРТОГРАФИИ
Действителен: с 27.06.2023 по 19.09.2024

полное наименование должности		инициалы, фамилия
-------------------------------	--	-------------------

Земельный участок

вид объекта недвижимости

Лист № 2 раздела 4

Всего листов раздела 4: 3

Всего разделов: 8

Всего листов выписки: 27

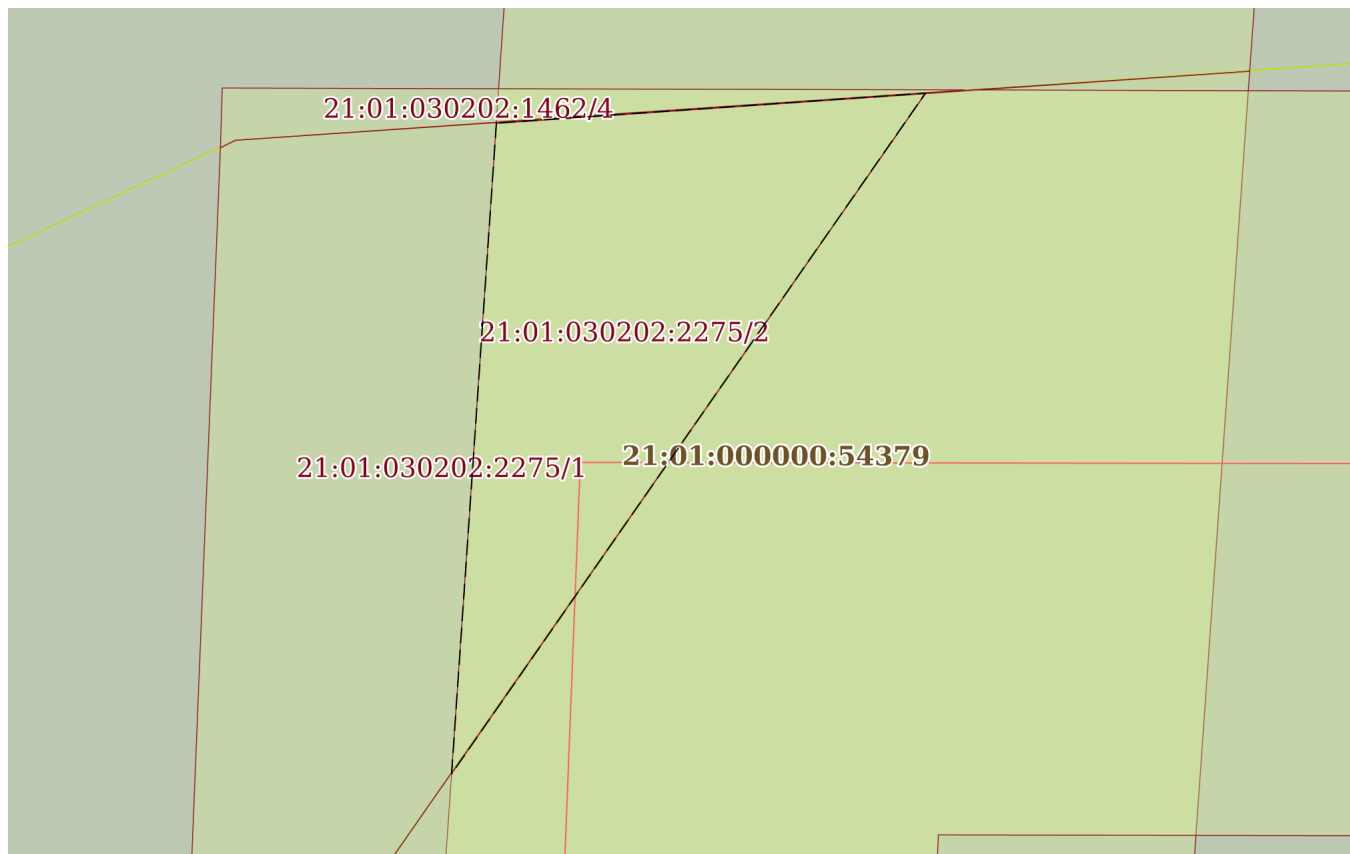
06.05.2024г. № КУВИ-001/2024-124728201

Кадастровый номер:

21:01:030202:2275

План (чертеж, схема) части земельного участка

Учетный номер части: 21:01:030202:2275/2



Масштаб 1:40

Условные обозначения:

ДОКУМЕНТ ПОДПИСАН
ЭЛЕКТРОННОЙ ПОДПИСЬЮ

Сертификат: 00ВВ056В7401СВ38D2В3576АСDС8425108

Владелец: ФЕДЕРАЛЬНАЯ СЛУЖБА ГОСУДАРСТВЕННОЙ

РЕГИСТРАЦИИ, КАДАСТРА И КАРТОГРАФИИ

Действителен: с 27.06.2023 по 19.09.2024

полное наименование должности

инициалы, фамилия

Земельный участок

вид объекта недвижимости

Лист № 3 раздела 4

Всего листов раздела 4: 3

Всего разделов: 8

Всего листов выписки: 27

06.05.2024г. № КУВИ-001/2024-124728201

Кадастровый номер:

21:01:030202:2275

План (чертеж, схема) части земельного участка

Учетный номер части: 21:01:030202:2275/3



Масштаб 1:90

Условные обозначения:

ДОКУМЕНТ ПОДПИСАН
ЭЛЕКТРОННОЙ ПОДПИСЬЮ

Сертификат: 00ВВ056В7401СВ38D2В3576АСDC8425108

Владелец: ФЕДЕРАЛЬНАЯ СЛУЖБА ГОСУДАРСТВЕННОЙ

РЕГИСТРАЦИИ, КАДАСТРА И КАРТОГРАФИИ

Действителен: с 27.06.2023 по 19.09.2024

полное наименование должности

инициалы, фамилия

Выписка из Единого государственного реестра недвижимости об объекте недвижимости
Сведения о частях земельного участка

Земельный участок			
вид объекта недвижимости			
Лист № 1 раздела 4.1	Всего листов раздела 4.1: 6	Всего разделов: 8	Всего листов выписки: 27
06.05.2024г. № КУВИ-001/2024-124728201			
Кадастровый номер:		21:01:030202:2275	

Учетный номер части	Площадь, м2	Содержание ограничения в использовании или ограничения права на объект недвижимости или обременения объекта недвижимости
1	2	3
21:01:030202:2275/1	10	21:01-6.2998
21:01:030202:2275/2	4	21:00-6.143
21:01:030202:2275/3	38	<p>вид ограничения (обременения): ограничения прав на земельный участок, предусмотренные статьей 56 Земельного кодекса Российской Федерации; Срок действия: не установлен; реквизиты документа-основания: описание местоположения границ от 25.04.2024 № б/н; приказ "О типовых правилах охраны коммунальных тепловых сетей" от 17.08.1992 № 197 выдан: Минстрой РФ; Содержание ограничения (обременения): В соответствии с Приказом Минстроя РФ от 17.08.1992г. №197 "О типовых правилах охраны коммунальных тепловых сетей" в пределах охранных зон тепловых сетей не допускается производить действия, которые могут повлечь нарушения в нормальной работе тепловых сетей, их повреждение, несчастные случаи, или препятствующие ремонту: размещать автозаправочные станции, хранилища горюче-смазочных материалов, складировать агрессивные химические материалы; загромождать подходы и подъезды к объектам и сооружениям тепловых сетей, складировать тяжелые и громоздкие материалы, возводить временные строения и заборы; устраивать спортивные и игровые площадки, неорганизованные рынки, остановочные пункты общественного транспорта, стоянки всех видов машин и механизмов, гаражи, огороды и т.п.; устраивать всякого рода свалки, разжигать костры, сжигать бытовой мусор или промышленные отходы; производить работы ударными механизмами, производить сброс и слив едких и коррозионно-активных веществ и горюче-смазочных материалов; проникать в помещения павильонов, центральных и индивидуальных тепловых пунктов посторонним лицам; открывать, снимать, засыпать люки камер тепловых сетей; сбрасывать в камеры мусор, отходы, снег и т.д.; снимать покровный металлический слой тепловой изоляции; разрушать тепловую изоляцию; ходить по трубопроводам надземной прокладки (переход через трубы разрешается только по специальным переходным мостикам); занимать подвалы зданий, особенно имеющих опасность затопления, в которых проложены тепловые сети или оборудованы тепловые вводы под мастерские, склады, для иных целей; тепловые вводы в здания должны быть загерметизированы.; Реестровый номер границы: 21:01-6.5234; Вид объекта реестра границ: Зона с особыми условиями использования территории; Вид зоны по документу: Охранная зона магистральной тепловой сети с кадастровым номером 21:01:000000:55199 территории микрорайона "Олимп" по ул. Зои Яковлевой, 58 г. Чебоксары, расположенной по адресу: Чувашская Республика - Чувашия, г. Чебоксары, от точки врезки в 60 метрах западнее нежилого здания ул.Якимовская, д. 107, строение 7 по ул. З. Яковлевой до точки врезки в 25</p>



ДОКУМЕНТ ПОДПИСАН
ЭЛЕКТРОННОЙ ПОДПИСЬЮ

Сертификат: 00ВВ056В7401СВ38Д2В3576АСDC8425108

Владелец: ФЕДЕРАЛЬНАЯ СЛУЖБА ГОСУДАРСТВЕННОЙ
РЕГИСТРАЦИИ, КАДАСТРА И КАРТОГРАФИИ
Действителен: с 27.06.2023 по 19.09.2024

полное наименование должности

инициалы, фамилия

Земельный участок

вид объекта недвижимости

Лист № 2 раздела 4.1

Всего листов раздела 4.1: 6

Всего разделов: 8

Всего листов выписки: 27

06.05.2024г. № КУВИ-001/2024-124728201

Кадастровый номер:

21:01:030202:2275

метрах восточнее нежилого здания по ул. Энергетиков, д. 21; Тип зоны: Охранная зона тепловых сетей

Весь

вид ограничения (обременения): ограничения прав на земельный участок, предусмотренные статьей 56 Земельного кодекса Российской Федерации; Срок действия: не установлен; реквизиты документа-основания: приказ "Об установлении зоны санитарной охраны источников поверхностного источника питьевого и хозяйственно-бытового водоснабжения г. Новочебоксарска Чувашской Республики" от 30.10.2023 № 784 выдан: Министерство природных ресурсов и экологии Чувашской Республики; Содержание ограничения (обременения): Режим хозяйственного использования территории в границах зон санитарной охраны: Выявление объектов, загрязняющих источники водоснабжения, с разработкой конкретных водоохраных мероприятий, обеспеченных источниками финансирования, подрядными организациями и согласованных с центром государственного санитарно-эпидемиологического надзора. Регулирование отведения территории для нового строительства жилых, промышленных и сельскохозяйственных объектов, а также согласование изменений технологий действующих предприятий, связанных с повышением степени опасности загрязнения сточными водами источника водоснабжения. Не допускается отведение сточных вод в зоны санитарной охраны источника водоснабжения, включая его притоки, не отвечающих гигиеническим требованиям к охране поверхностных вод. Не допускается сбрасывать в водные объекты, на поверхность ледяного покрова и водосборную территорию пульпу, снег, кубовые осадки, другие отходы и мусор, формирующиеся на территории населенных мест и производственных площадок. Не допускать мойку автотранспортных средств и других механизмов в водных объектах и на их берегах, а также проводить работы, которые могут явиться источником загрязнения вод. Проведение строительных, дноуглубительных и взрывных работ, добыча полезных ископаемых, прокладка коммуникаций, гидротехническое строительство и любые другие работы, включая реабилитационные, на водоемах и в зонах санитарной охраны проводить только при положительном заключении органов и учреждений государственной санитарно-эпидемиологической службы. Использование химических методов борьбы с эвтрофикацией водоемов допускается при условии применения препаратов, имеющих положительное санитарно-эпидемиологическое заключение государственной санитарно-эпидемиологической службы Российской Федерации. При наличии судоходства необходимо оборудование судов, дебаркадеров и брандвахт устройствами для сбора фановых и подсланевых вод и твердых отходов; оборудование на пристанях сливных станций и приемников для сбора твердых отходов. Запрещение размещения складов горюче-смазочных материалов, ядохимикатов и минеральных удобрений, накопителей промстоков, шламохранилищ и других объектов, обуславливающих опасность химического загрязнения подземных вод. Приведение территории ЗСО в соответствие с требованиями санитарного законодательства. Не допускается размещение кладбищ, скотомогильников, полей ассенизации, полей фильтрации, навозохранилищ, силосных траншей, животноводческих и птицеводческих предприятий и других объектов, обуславливающих опасность микробного загрязнения подземных вод, применение удобрений и ядохимикатов. Выполнение мероприятий по санитарному благоустройству территории населённых пунктов и других объектов (оборудование канализацией, устройство водонепроницаемых выгребов,



ДОКУМЕНТ ПОДПИСАН
ЭЛЕКТРОННОЙ ПОДПИСЬЮ

Сертификат: 00BV056B7401CB38D2B3576ACDC8425108

Владелец: ФЕДЕРАЛЬНАЯ СЛУЖБА ГОСУДАРСТВЕННОЙ

РЕГИСТРАЦИИ, КАДАСТРА И КАРТОГРАФИИ

Действителен: с 27.06.2023 по 19.09.2024

полное наименование должности

инициалы, фамилия

Земельный участок			
вид объекта недвижимости			

Лист № 3 раздела 4.1	Всего листов раздела 4.1: 6	Всего разделов: 8	Всего листов выписки: 27
----------------------	-----------------------------	-------------------	--------------------------

06.05.2024г. № КУВИ-001/2024-124728201

Кадастровый номер: 21:01:030202:2275

	<p>организация отвода поверхностного стока и др.). Не производятся рубки леса главного пользования и реконструкции, а также закрепление за лесозаготовительными предприятиями древесины на корню и лесосечного фонда долгосрочного пользования. Допускаются только рубки ухода и санитарные рубки леса. Запрещается расположения стойбищ и выпаса скота, а также всякое другое использование водоема и земельных участков, лесных угодий в пределах прибрежной полосы шириной не менее 500 м, которое может привести к ухудшению качества или уменьшению количества воды источника водоснабжения. Использование источников водоснабжения в пределах второго пояса ЗСО для купания, туризма, водного спорта и рыбной ловли допускается в установленных местах при условии соблюдения гигиенических требований к охране поверхностных вод, а также гигиенических требований к зонам рекреации водных объектов. В границах второго пояса зоны санитарной охраны запрещается сброс промышленных, сельскохозяйственных, городских и ливневых сточных вод, содержание в которых химических веществ и микроорганизмов превышает установленные санитарными правилами гигиенические нормативы качества воды. Границы второго пояса ЗСО на пересечении дорог, пешеходных троп и пр. обозначаются столбами со специальными знаками.; Реестровый номер границы: 21:01-6.5091; Вид объекта реестра границ: Зона с особыми условиями использования территории; Вид зоны по документу: Зона санитарной охраны источника питьевого и хозяйственно-бытового водоснабжения г. Новочебоксарска II пояса; Тип зоны: Зона санитарной охраны источников водоснабжения и водопроводов питьевого назначения</p>
Весь	<p>вид ограничения (обременения): ограничения прав на земельный участок, предусмотренные статьей 56 Земельного кодекса Российской Федерации; Срок действия: не установлен; реквизиты документа-основания: описание местоположения границ объекта от 05.06.2020 № б/н; распоряжение от 19.03.2020 № 211-р выдан: Кабинет министров ЧР; Содержание ограничения (обременения): Содержание ограничений изложены в постановлении Правительства РФ от 20 ноября 2000 г. N878 "Об утверждении Правил охраны газораспределительных сетей" На земельные участки, входящие в охранные зоны газораспределительных сетей, в целях предупреждения их повреждения или нарушения условий их нормальной эксплуатации налагаются ограничения (обременения), которыми запрещается лицам, указанном в пункте 2 настоящих Правил: а)строить объекты жилищно-гражданского и производственного назначения; б)сносить и реконструировать мосты, коллекторы, автомобильные и железные дороги с расположенными на них газораспределительными сетями без предварительного выноса этих газопроводов по согласованию с эксплуатационными организациями; в)разрушать берегоукрепительные сооружения, водопропускные устройства, земляные и иные сооружения, предохраняющие газораспределительные сети от разрушений; г) перемещать, повреждать, засыпать и уничтожать опознавательные знаки, контрольно-измерительные пункты и другие устройства газораспределительных сетей; д)устройства свалки и склады, разливать растворы кислот, солей, щелочей и других химически активных веществ; е)огораживать и перегораживать охранные зоны, препятствовать доступу персонала эксплуатационных организаций к газораспределительным сетям, проведению обслуживания и устранению повреждений газораспределительных сетей; ж)разводить огонь и размещать источники огня; з)рыть погреба, копать и обрабатывать почву</p>



ДОКУМЕНТ ПОДПИСАН
ЭЛЕКТРОННОЙ ПОДПИСЬЮ

Сертификат: 00BV056B7401CB38D2B3576ACDC8425108

Владелец: ФЕДЕРАЛЬНАЯ СЛУЖБА ГОСУДАРСТВЕННОЙ

РЕГИСТРАЦИИ, КАДАСТРА И КАРТОГРАФИИ

Действителен: с 27.06.2023 по 19.09.2024

полное наименование должности

инициалы, фамилия

Земельный участок			
вид объекта недвижимости			

Лист № 4 раздела 4.1	Всего листов раздела 4.1: 6	Всего разделов: 8	Всего листов выписки: 27
----------------------	-----------------------------	-------------------	--------------------------

06.05.2024г. № КУВИ-001/2024-124728201

Кадастровый номер: 21:01:030202:2275

		сельскохозяйственными и мелиоративными орудиями и механизмами на глубину более 0,3 метра; и) открывать калитки и двери газорегуляторных пунктов, станций катодной и дренажной защиты, люки подземных колодцев, включать или отключать электроснабжение средств связи, освещения и систем телемеханики; к) набрасывать, приставлять и привязывать к опорам и надземным газопроводам, ограждениям и зданиям газораспределительных сетей посторонние предметы, лестницы, влезать на них; л) самовольно подключаться к газораспределительным сетям.; Реестровый номер границы: 21:01-6.2998; Вид объекта реестра границ: Зона с особыми условиями использования территории; Вид зоны по документу: Охранная зона объекта: "Газопровод среднего давления от ТЭЦ-1 до четвертого микрорайона центральной части г.Чебоксары Чувашской Республики"; Тип зоны: Охранная зона инженерных коммуникаций; Номер: -
Весь		вид ограничения (обременения): ограничения прав на земельный участок, предусмотренные статьей 56 Земельного кодекса Российской Федерации; Срок действия: не установлен; реквизиты документа-основания: распоряжение Кабинета Министров Чувашской Республики от 05.10.2023 № 1139-р выдан: Кабинет Министров Чувашской Республики; Содержание ограничения (обременения): В границах охранной зоны режим использования земель устанавливается с учетом правил охраны газораспределительных сетей, утвержденных постановлением Правительства РФ от 20 ноября 2000г. №878, согласно п. 14-16: 14. На земельные участки, входящие в охранные зоны газораспределительных сетей, в целях предупреждения их повреждения или нарушения условий их нормальной эксплуатации налагаются ограничения (обременения), которыми запрещается лицам, указанным в пункте 2 настоящих Правил: а) строить объекты жилищно-гражданского и производственного назначения; б) сносить и реконструировать мосты, коллекторы, автомобильные и железные дороги с расположенными на них газораспределительными сетями без предварительного выноса этих газопроводов по согласованию с эксплуатационными организациями; в) разрушать берегоукрепительные сооружения, водопропускные устройства, земляные и иные сооружения, предохраняющие газораспределительные сети от разрушений; г) перемещать, повреждать, засыпать и уничтожать опознавательные знаки, контрольно-измерительные пункты и другие устройства газораспределительных сетей; д) устраивать свалки и склады, разливать растворы кислот, солей, щелочей и других химически активных веществ; е) огораживать и перегораживать охранные зоны, препятствовать доступу персонала эксплуатационных организаций к газораспределительным сетям, проведению обслуживания и устранению повреждений газораспределительных сетей; ж) разводить огонь и размещать источники огня; з) рыть погреба, копать и обрабатывать почву сельскохозяйственными и мелиоративными орудиями и механизмами на глубину более 0,3 метра; и) открывать калитки и двери газорегуляторных пунктов, станций катодной и дренажной защиты, люки подземных колодцев, включать или отключать электроснабжение средств связи, освещения и систем телемеханики; к) набрасывать, приставлять и привязывать к опорам и надземным газопроводам, ограждениям и зданиям газораспределительных сетей посторонние предметы, лестницы, влезать на них; л) самовольно подключаться к газораспределительным сетям. 15. Лесохозяйственные, сельскохозяйственные и другие работы, не подпадающие под



ДОКУМЕНТ ПОДПИСАН
ЭЛЕКТРОННОЙ ПОДПИСЬЮ

Сертификат: 00BV056B7401CB38D2B3576ACDC8425108

Владелец: ФЕДЕРАЛЬНАЯ СЛУЖБА ГОСУДАРСТВЕННОЙ

РЕГИСТРАЦИИ, КАДАСТРА И КАРТОГРАФИИ

Действителен: с 27.06.2023 по 19.09.2024

полное наименование должности

инициалы, фамилия

Земельный участок			
вид объекта недвижимости			

Лист № 5 раздела 4.1	Всего листов раздела 4.1: 6	Всего разделов: 8	Всего листов выписки: 27
----------------------	-----------------------------	-------------------	--------------------------

06.05.2024г. № КУВИ-001/2024-124728201

Кадастровый номер: 21:01:030202:2275

		ограничения, указанные в пункте 14 настоящих Правил, и не связанные с нарушением земельного горизонта и обработкой почвы на глубину более 0,3 метра, производятся собственниками, владельцами или пользователями земельных участков в охранной зоне газораспределительной сети при условии предварительного письменного уведомления эксплуатационной организации не менее чем за 3 рабочих дня до начала работ. 16. Хозяйственная деятельность в охранных зонах газораспределительных сетей, не предусмотренная пунктами 14 и 15 настоящих Правил, при которой производится нарушение поверхности земельного участка и обработка почвы на глубину более 0,3 метра, осуществляется на основании письменного разрешения эксплуатационной организации газораспределительных сетей.; Реестровый номер границы: 21:00-6.143; Вид объекта реестра границ: Зона с особыми условиями использования территории; Вид зоны по документу: Охранная зона газораспределительной сети Чувашской Республики – производственно-технологический комплекс (ПТК) «Газораспределительные сети и сооружения от газораспределительных станций АГРС-АКБ-160 и АГРС-4 г. Чебоксары Чувашской Республики»; Тип зоны: Охранная зона инженерных коммуникаций; Номер: 21.00.2.153
Весь		вид ограничения (обременения): ограничения прав на земельный участок, предусмотренные статьей 56 Земельного кодекса Российской Федерации; Срок действия: не установлен; реквизиты документа-основания: приказ "Об установлении зоны санитарной охраны источников поверхностного источника питьевого и хозяйственно-бытового водоснабжения г. Новочебоксарска Чувашской Республики" от 30.10.2023 № 784 выдан: Министерство природных ресурсов и экологии Чувашской Республики; Содержание ограничения (обременения): Режим хозяйственного использования территории в границах зон санитарной охраны: Выявление объектов, загрязняющих источники водоснабжения, с разработкой конкретных водоохраных мероприятий, обеспеченных источниками финансирования, подрядными организациями и согласованных с центром государственного санитарно-эпидемиологического надзора. Регулирование отведения территории для нового строительства жилых, промышленных и сельскохозяйственных объектов, а также согласование изменений технологий действующих предприятий, связанных с повышением степени опасности загрязнения сточными водами источника водоснабжения. Не допускается отведение сточных вод в зоны санитарной охраны источника водоснабжения, включая его притоки, не отвечающих гигиеническим требованиям к охране поверхностных вод. Не допускается сбрасывать в водные объекты, на поверхность ледяного покрова и водосборную территорию пульпу, снег, кубовые осадки, другие отходы и мусор, формирующиеся на территории населенных мест и производственных площадок. Не допускать мойку автотранспортных средств и других механизмов в водных объектах и на их берегах, а также проводить работы, которые могут явиться источником загрязнения вод. Проведение строительных, дноуглубительных и взрывных работ, добыча полезных ископаемых, прокладка коммуникаций, гидротехническое строительство и любые другие работы, включая реабилитационные, на водоемах и в зонах санитарной охраны проводить только при положительном заключении органов и учреждений государственной санитарно-эпидемиологической службы. Использование химических методов борьбы с эвтрофикацией водоемов допускается при условии применения



ДОКУМЕНТ ПОДПИСАН
ЭЛЕКТРОННОЙ ПОДПИСЬЮ

Сертификат: 00ВВ056В7401СВ38Д2В3576АСДС8425108

Владелец: ФЕДЕРАЛЬНАЯ СЛУЖБА ГОСУДАРСТВЕННОЙ

РЕГИСТРАЦИИ, КАДАСТРА И КАРТОГРАФИИ

Действителен: с 27.06.2023 по 19.09.2024

полное наименование должности

инициалы, фамилия

Земельный участок			
вид объекта недвижимости			
Лист № 6 раздела 4.1	Всего листов раздела 4.1: 6	Всего разделов: 8	Всего листов выписки: 27
06.05.2024г. № КУВИ-001/2024-124728201			
Кадастровый номер:		21:01:030202:2275	
		препаратов, имеющих положительное санитарно-эпидемиологическое заключение государственной санитарно-эпидемиологической службы Российской Федерации. При наличии судоходства необходимо оборудование судов, дебаркадеров и брандвахт устройствами для сбора фановых и подсланевых вод и твердых отходов; оборудование на пристанях сливных станций и приемников для сбора твердых отходов.; Реестровый номер границы: 21:01-6.5075; Вид объекта реестра границ: Зона с особыми условиями использования территории; Вид зоны по документу: Зона санитарной охраны источника питьевого и хозяйственно-бытового водоснабжения г. Новочебоксарска III пояса; Тип зоны: Зона санитарной охраны источников водоснабжения и водопроводов питьевого назначения	

полное наименование должности	 ДОКУМЕНТ ПОДПИСАН ЭЛЕКТРОННОЙ ПОДПИСЬЮ Сертификат: 00ВВ056В7401СВ38D2В3576АСDС8425108 Владелец: ФЕДЕРАЛЬНАЯ СЛУЖБА ГОСУДАРСТВЕННОЙ РЕГИСТРАЦИИ, КАДАСТРА И КАРТОГРАФИИ Действителен: с 27.06.2023 по 19.09.2024	инициалы, фамилия
-------------------------------	---	-------------------

Выписка из Единого государственного реестра недвижимости об объекте недвижимости
Сведения о частях земельного участка

Земельный участок			
вид объекта недвижимости			
Лист № 1 раздела 4.2	Всего листов раздела 4.2: 3	Всего разделов: 8	Всего листов выписки: 27
06.05.2024г. № КУВИ-001/2024-124728201			
Кадастровый номер:		21:01:030202:2275	

Сведения о характерных точках границы части (частей) земельного участка				
Учетный номер части: 21:01:030202:2275/1				
Система координат				
Номер точки	Координаты, м		Описание закрепления на местности	Средняя квадратичная погрешность определения координат характерных точек границ земельного участка, м
	X	Y		
1	2	3	4	5
1	410153.78	1233494.06	-	-
2	410153.82	1233494.14	-	-
3	410154.07	1233497.84	-	-
4	410148.33	1233493.84	-	-
1	410153.78	1233494.06	-	-

полное наименование должности	 ДОКУМЕНТ ПОДПИСАН ЭЛЕКТРОННОЙ ПОДПИСЬЮ	инициалы, фамилия
	Сертификат: 00ВВ056В7401СВ38D2В3576АСDС8425108 Владелец: ФЕДЕРАЛЬНАЯ СЛУЖБА ГОСУДАРСТВЕННОЙ РЕГИСТРАЦИИ, КАДАСТРА И КАРТОГРАФИИ Действителен: с 27.06.2023 по 19.09.2024	

Земельный участок			
вид объекта недвижимости			
Лист № 2 раздела 4.2	Всего листов раздела 4.2: 3	Всего разделов: 8	Всего листов выписки: 27

06.05.2024г. № КУВИ-001/2024-124728201

Кадастровый номер:

21:01:030202:2275

Сведения о характерных точках границы части (частей) земельного участка

Учетный номер части: 21:01:030202:2275/2

Система координат

Номер точки	Координаты, м		Описание закрепления на местности	Средняя квадратичная погрешность определения координат характерных точек границ земельного участка, м
	X	Y		
1	2	3	4	5
1	410153.91	1233495.54	-	-
2	410154.07	1233497.84	-	-
3	410150.42	1233495.3	-	-
1	410153.91	1233495.54	-	-



ДОКУМЕНТ ПОДПИСАН
ЭЛЕКТРОННОЙ ПОДПИСЬЮ

Сертификат: 00ВВ056В7401СВ38D2В3576АСDC8425108

Владелец: ФЕДЕРАЛЬНАЯ СЛУЖБА ГОСУДАРСТВЕННОЙ
РЕГИСТРАЦИИ, КАДАСТРА И КАРТОГРАФИИ
Действителен: с 27.06.2023 по 19.09.2024

полное наименование должности

инициалы, фамилия

Земельный участок

вид объекта недвижимости

Лист № 3 раздела 4.2

Всего листов раздела 4.2: 3

Всего разделов: 8

Всего листов выписки: 27

06.05.2024г. № КУВИ-001/2024-124728201

Кадастровый номер:

21:01:030202:2275

Сведения о характерных точках границы части (частей) земельного участка

Учетный номер части: 21:01:030202:2275/3

Система координат

Номер точки	Координаты, м		Описание закрепления на местности	Средняя квадратичная погрешность определения координат характерных точек границ земельного участка, м
	X	Y		
1	2	3	4	5
1	410070.16	1233462.65	-	-
2	410063.79	1233459.36	-	-
3	410065.94	1233454.49	-	-
4	410072.31	1233457.74	-	-
5	410070.16	1233462.65	-	-
1	410072.06	1233463.63	-	-
2	410070.35	1233462.74	-	-
3	410070.36	1233462.75	-	-
4	410072.13	1233463.44	-	-
5	410072.06	1233463.63	-	-



ДОКУМЕНТ ПОДПИСАН
ЭЛЕКТРОННОЙ ПОДПИСЬЮ

Сертификат: 00ВВ056В7401СВ38D2В3576АСDC8425108

Владелец: ФЕДЕРАЛЬНАЯ СЛУЖБА ГОСУДАРСТВЕННОЙ

РЕГИСТРАЦИИ, КАДАСТРА И КАРТОГРАФИИ

Действителен: с 27.06.2023 по 19.09.2024

полное наименование должности

инициалы, фамилия